

# Rifiuti urbani nella Provincia di Treviso

Anno 2020

Ottobre 2022

# Rifiuti urbani nella provincia di Treviso

## Anno 2020

**356.597**

tonnellate di rifiuti urbani



**-0,6%**

rispetto al 2019

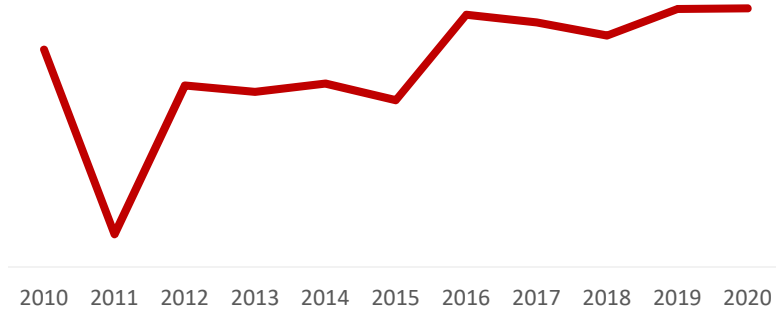
**406,1**

Kg di rifiuti urbani pro capite

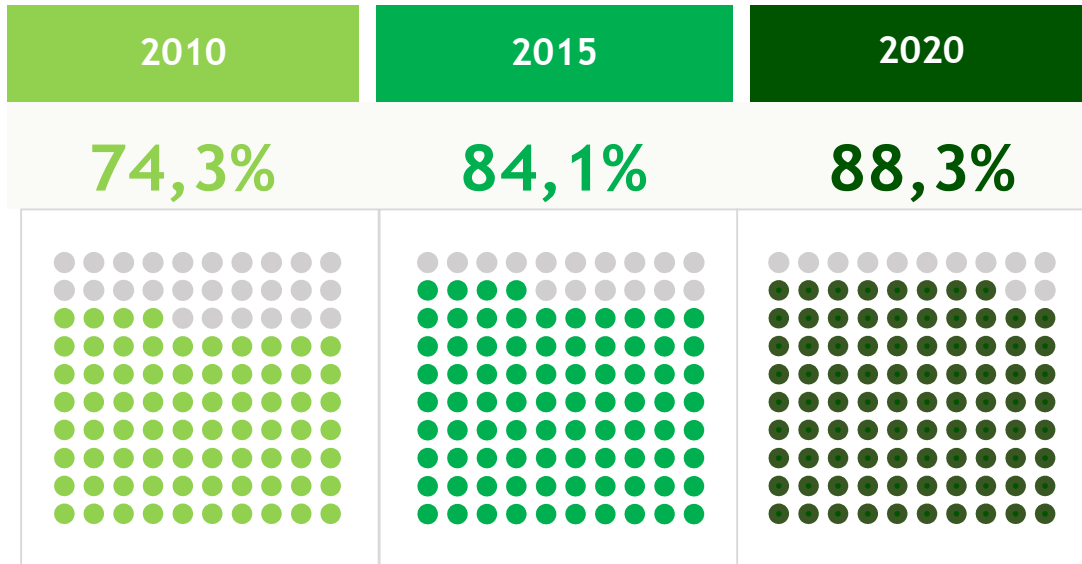


**+0,1%**

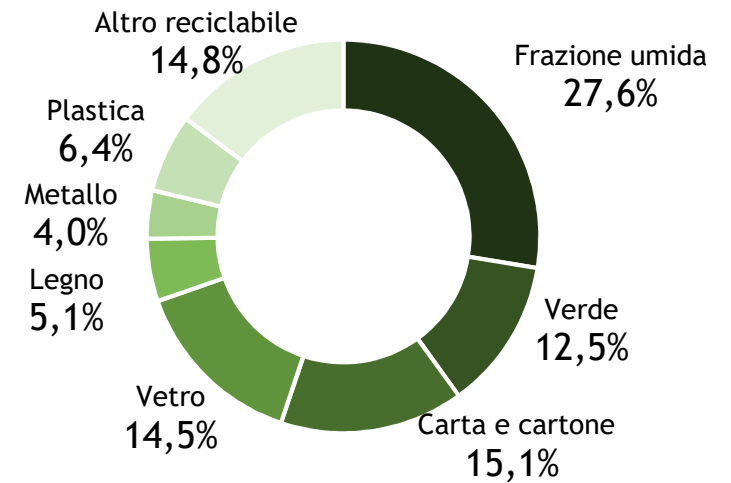
rispetto al 2019



### % Raccolta differenziata



### Raccolta differenziata per frazione merceologica



# Rifiuti urbani nei comuni della provincia di Treviso

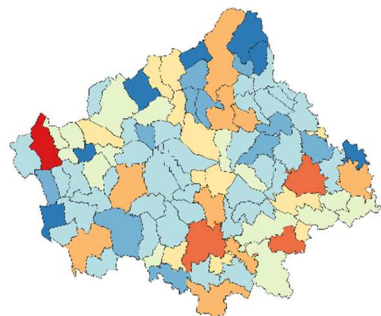
Anno 2020

## Rifiuti urbani per abitante



2010

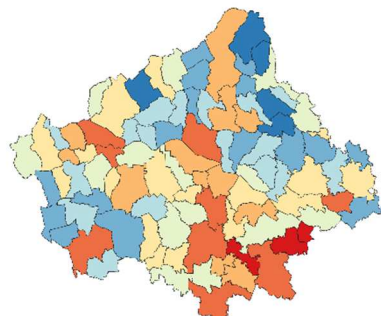
La produzione di rifiuti urbani per abitante registra nel tempo un andamento differente a seconda dei comuni



248,5 709,5

2020

Il comune che registra il valore pro capite più alto è Monastier con 549,2 kg per abitante, mentre quello che registra il valore pro capite più basso è Sarmede, con 282,5 kg per abitante.



283,5 549,2

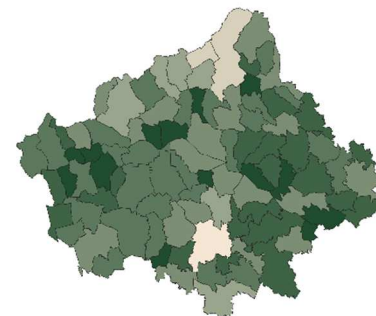
## % Raccolta differenziata



2010

Nel 2010 solo 3 comuni non avevano superato la soglia del 65%.

**91 comuni**  
sopra la soglia del 65%

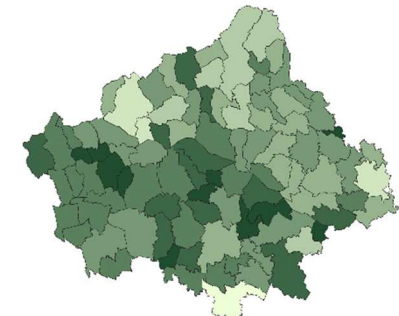


52,8% 88,0%

2020

Nel 2020 tutti comuni stanno sopra la soglia del 77%, superando quindi di gran lunga la soglia del 65%.

**TUTTI i comuni**  
sopra la soglia del 65%

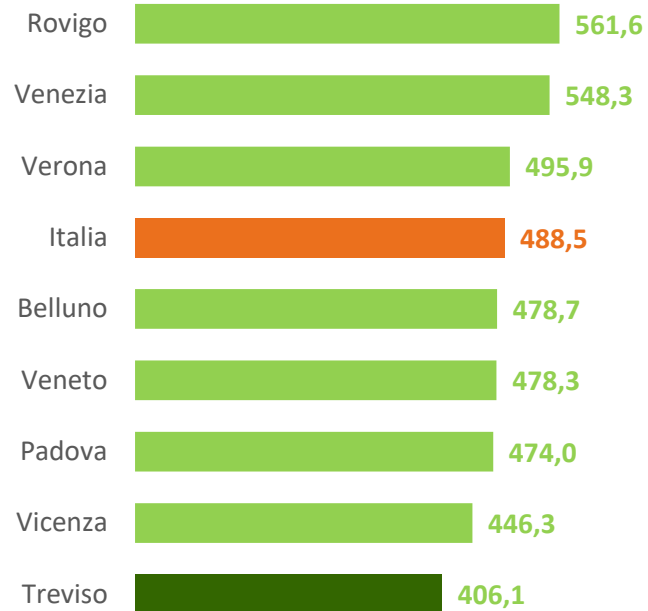


77,1% 93,5%

# Rifiuti urbani: confronto tra province venete

## Anno 2020

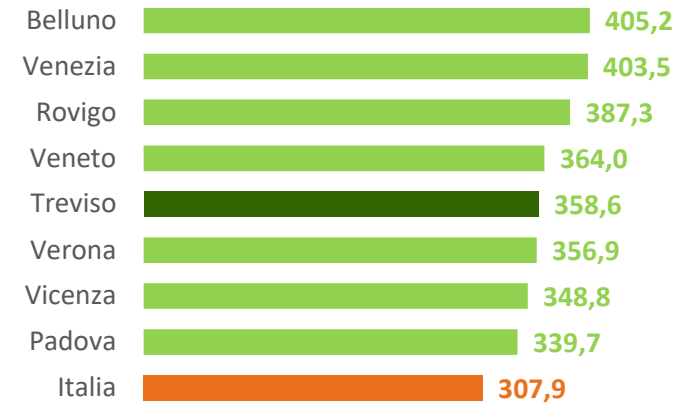
Rifiuti urbani pro capite (kg/ab.\*anno)



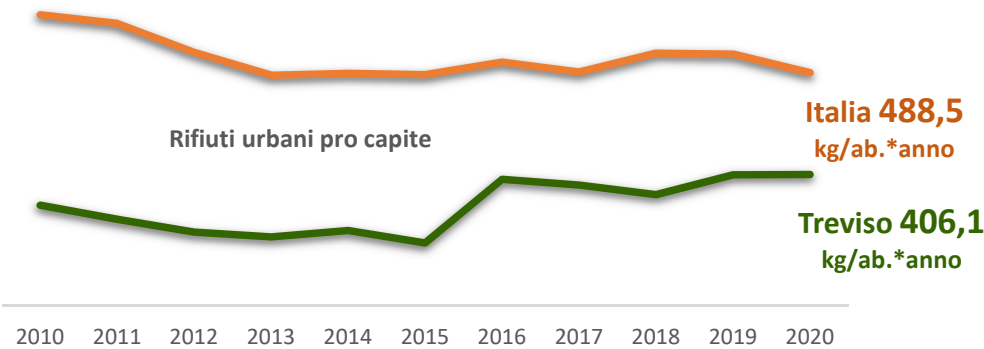
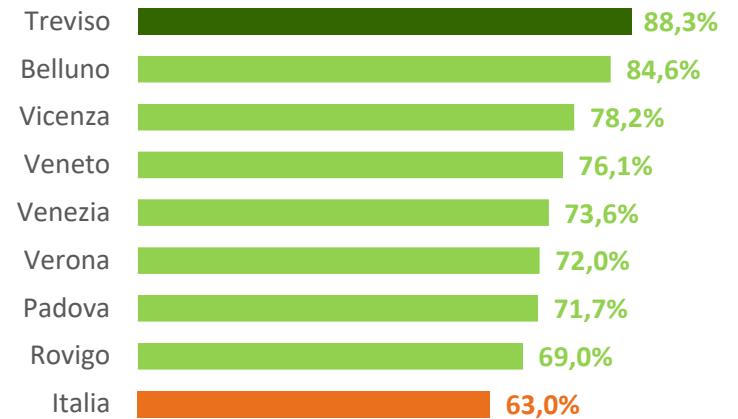
Treviso è all'ultimo posto: produce meno kg di rifiuto urbano pro capite di tutto il Veneto

Treviso è la quinta provincia veneta per rifiuti differenziati pro capite mentre è prima per la percentuale di raccolta differenziata sul totale dei rifiuti urbani raccolti, con l'88,3% contro il 76,1% della media regionale e il 63,0% della media nazionale.

Rifiuti urbani differenziati pro capite (kg/ab.\*anno)



% raccolta differenziata



Questo studio sviluppa l'analisi dei dati diffusi da ISPRA - Istituto Superiore per la Protezione e la Ricerca Ambientale e relativi ai rifiuti urbani nella provincia di Treviso. Il territorio oggetto di analisi è quello della Provincia, con dati anche per singolo comune e confronti con la dimensione nazionale.

Lo studio è svolto dall'Ufficio di Statistica della Provincia - Direzione Generale ed è stato curato dalla Responsabile dell'Ufficio Verena Poloni.